

Procés participatiu 'Som de Barri'

Acta de la reunió de Centre

Data: 4 de desembre de 2024, de 18 a 20 h

Lloc: Oficina d'Atenció Ciutadana de l'Ajuntament

Assistents: 6 persones (4 dones i 2 homes)

Relatoria: Espai TReS · Territori i Responsabilitat Social

Membres de l'equip de govern

- **Àlex Neira Marí** – Alcalde
- **Àngels Solà Jiménez** - 3a Tinent d'alcalde. Regidora de Benestar Animal, Medi Ambient, Salut Pública, Solidaritat i Cooperació.
- **Josep Ruiz i Royo** - 5è Tinent d'alcalde. Portaveu titular. Regidor de Servei Municipal d'Aigües, Sostenibilitat, Parcs i Jardins i Obra Pública.

Balanç general de la trobada

La trobada va desenvolupar-se amb total normalitat, i els assistents van presentar una actitud constructiva a l'hora de discutir inquietuds i problemes amb cordialitat i proximitat. Una persona amb cita prèvia no van assistir a la trobada. La trobada va començar a les 18 i va acabar a les 20 h, i no es va produir cap incidència remarcable.

Qüestions genèriques

Recollida de xeringues d'insulina

Com es pot fer? Des de l'Ajuntament es consultarà al CAP si es pot deixar un contenidor disponible i protegit per dipositar les xeringues mentre el CAP està tancat.

Servei d'autobús

La veïna demana un millor servei amb més horaris. Actualment, el C22 passa cada 30-40 min, i és complicat d'ampliar. Està pendent de finalitzar un estudi sobre el dimensionament del transport, amb la cooperativa Amtu. Prova pilot de les tres viles (Llavaneres, Sant Vicenç de Montalt, Caldes d'Estrac).

Agraïment als serveis de l'ambulatori

Agraïment als serveis del personal del CAP, per una visita molt satisfactòria. L'Ajuntament ho traslladarà al Centre d'Atenció Primària.

Saturació del clavegueram quan plou molt.

Com està la neteja dels embornals de l'av. Catalunya. S'ha demanat la neteja dels embornals. La brigada ho neteja.

Tràmits municipals per a llicències d'obres

Per una llicència d'obres, el sistema a l'hora de fer el pagament no funcionava bé. La veïna reclama que ha de pagar i el sistema no funciona. L'Ajuntament diu que es revisarà el cas.

Molèsties pels sorolls de motos

S'ha fet una campanya de sonometries i de sensibilització per minimitzar la problemàtica dels sorolls i detectar motos que sobrepassessin els nivells permesos.

Habitatges d'ús turístic: es donen llicències?

Va sortir una normativa de la Generalitat ([Decret 75/2020](#), de 4 d'agost, de turisme de Catalunya) i no es van donar més llicències. L'Ajuntament s'està plantejant d'oferir algunes llicències noves, amb uns topalls. Hi ha zones on no s'ha arribat encara a aquest topall.

Normativa municipal per aconseguir una llicència comercial temporal.

Davant l'oportunitat de negoci per obrir una botiga a la temporada de Nadal, una veïna vol conèixer els tràmits per aconseguir una llicència comercial temporal, però les ordenances de Llavaneres no contempen una llicència d'aquest tipus. L'Ajuntament estudiarà la possibilitat de fer viable aquest tipus de llicència en un futur.

Punts clau del barri

Estat d'execució de la reforma del passeig de les Moreres

S'explica que es preveu una execució del projecte l'any 2026. Hi ha 3 projectes de clavegueram (pg. de les Monges, pg. Llull, pg. de les Moreres). Abans d'acabar l'any comencen les obres al pg. de les Monges i, l'objectiu és que al 2025 es facin també al pg. d'en Llull i pg. de les Moreres, al 2026. Fa uns anys es va fer una presentació pública del projecte.

S'haurà d'aixecar la meitat del carrer, i es distribuirà el mobiliari per fer un espai més compartit, i no tan dominat per l'aparcament de cotxes.



Passeig de les Moreres, 1

Font: Google Street View.
Consulta desembre 2024

Nova comissaria a la finca de Can Cabotet

L'Ajuntament de Llavaneres va adquirir el 27 de setembre de 2024 la finca de Can Cabotet, ubicada a l'avinguda de Sant Andreu, 10. S'ha comprat per fer-hi anar la comissaria de Policia Local, i altres moviments vinculats, espai per a la brigada i l'ADF al lloc on ja estan. Més informació: <https://ajllavaneres.cat/22362>




Finca de Can Cabotet a l'av. de Sant Andreu, 10

Font: Google Street View.
Consulta desembre 2024

Pont de vianants riera sense acabar (pont de ferro)

Al carrer Sant Isidre, per anar al passeig de la Mare de Déu de Montserrat, hi ha un pont de ferro per travessar la riera. Es va fer una prolongació amb formigó bast, i no està polit. Es demana que es faci un millor acabat. L'Ajuntament té intenció de posar-hi rajoles i il·luminar-lo.

S'explica que s'instal·larà llum i es posaran rajoles.



Pont de vianants del carrer Sant Isidre al pg. de la Mare de Déu de Montserrat

Font: Google Street View.
Consulta desembre 2024

Queixa per les brosses de la cantonada de c. Clòsens amb c. del Cardenal Vives.

Es proposa estudiar el trasllat de la zona de bujols, en una illeta de trànsit, i fa brut per l'acumulació de sorra del terreny de damunt, a la zona de motos de Clòsens amb l'av. Catalunya, més avall, on hi ha l'aparcament de motos.



Punt de recollida porta a porta al carrer del Cardenal Vives, 2

Font: Google Street View.
Consulta desembre 2024

Resultats de l'aparell mesurador de velocitat a l'av. Catalunya

Es va col·locar un radar pedagògic (40 km/h) a l'av. Catalunya amb el pg. de les Moreres (sentit St. Vicenç). Encara no es disposa de dades. El veí demana col·locar un radar pedagògic en sentit Mataró. El radar pedagògic s'anirà situant en diversos punts del municipi, per anar detectant punts crítics.



Radars pedagògics a l'av. Catalunya amb el pg. de les Moreres.

Font: Google Street View.
Consulta desembre 2024

Neteja del carrer Sant Joan

Al c. Sant Joan hi ha un problema de defecació de coloms. Hi ha un parell de punts on s'acumula, perquè els coloms dormen en els cables elèctrics. Es comprovarà si es neteja de manera assídua per mirar de resoldre el problema.



Cables elèctrics al carrer Sant Joan,
16

Font: Google Street View.
Consulta desembre 2024

Per què no estan protegits els cables de sota la meva terrassa? (c. Sant Joan 16, bx). Quan hi ha tempesta salten espurnes i toquen la porta del pàrquing.

Són cables de la companyia de telèfons (el seu edifici toca amb un edifici de Telefónica). S'informa que ho exposi a l'administrador de la finca i que demani a la companyia que s'hi posi una canaleta.

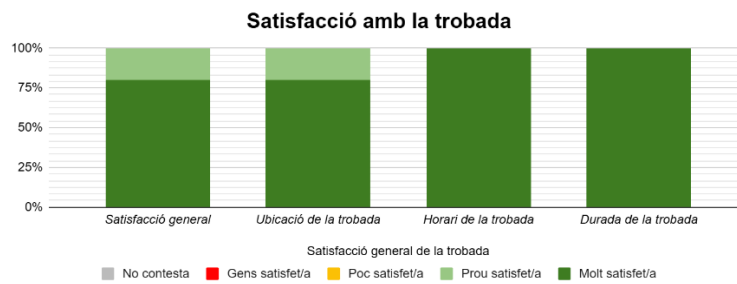
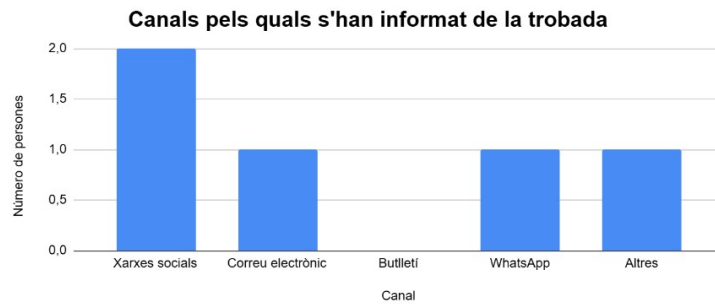
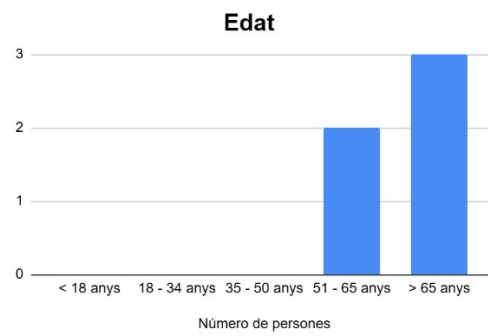
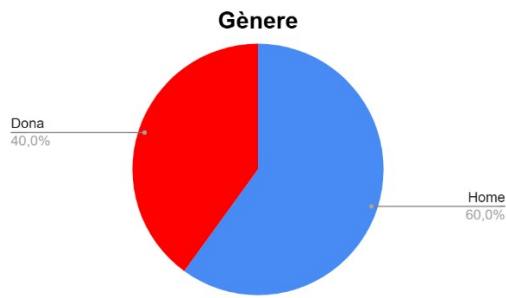


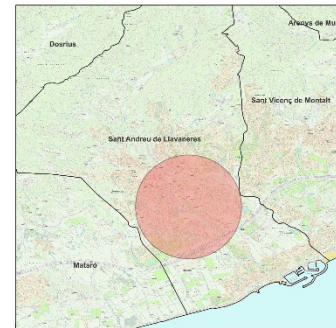
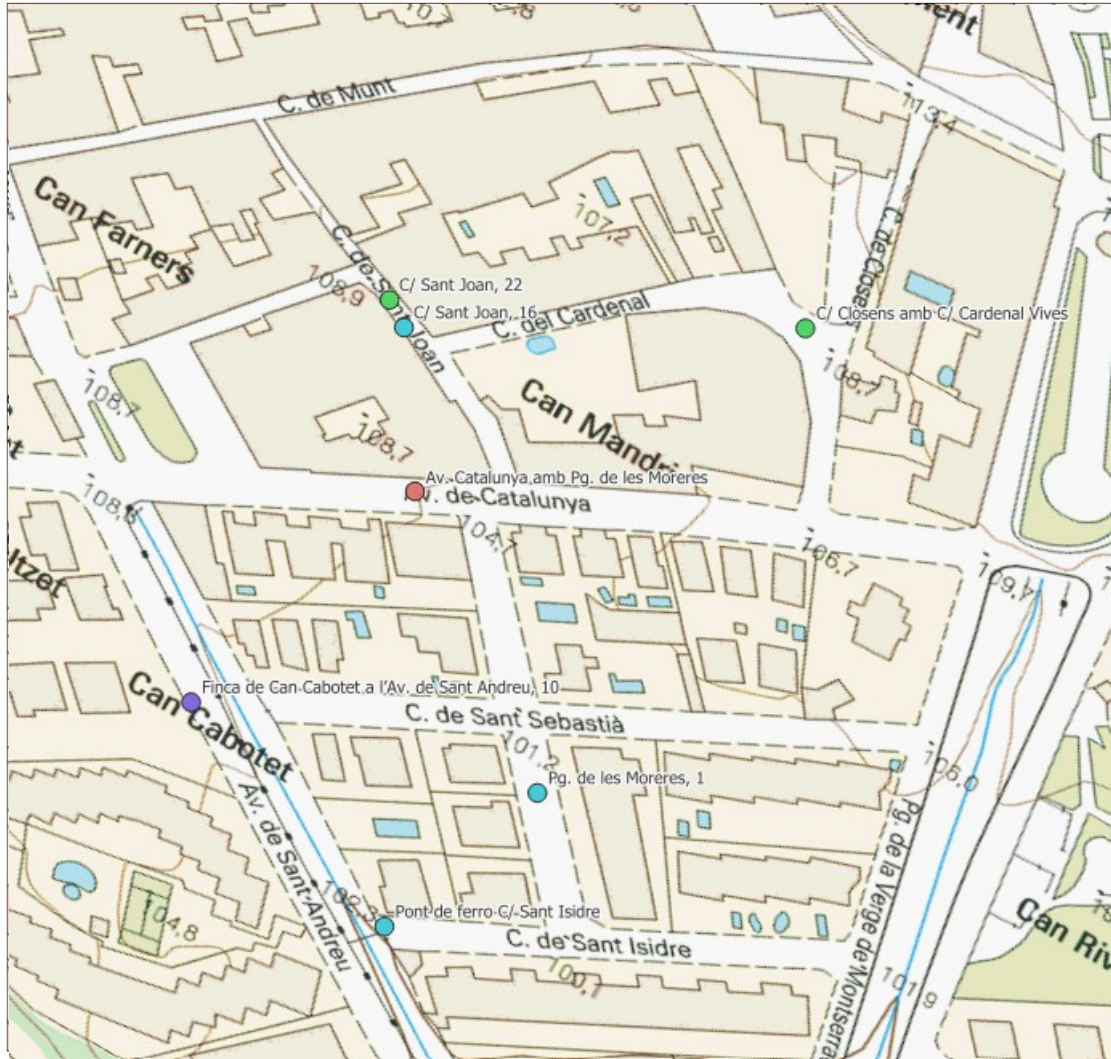
Façana de l'edifici al
carrer Sant Joan, 16

Font: Google Street View.
Consulta desembre 2024

Valoració de les trobades per part de les persones assistents

En finalitzar les trobades, es va distribuir un full de valoració. S'hi demanava també el canal pel qual s'havien assabentat de la trobada, i també dades sobre el gènere i l'edat. A continuació es presenten els resultats obtinguts al barri del Centre, on es van recollir **5 formularis** (un per torn). Destaca la satisfacció general amb les trobades, amb una majoria de persones que manifesten estar "molt satisfetes".





Llegenda

- Espai públic i urbanisme
- Governació i civisme
- Medi ambient
- Mobilitat



0 50 100 m
1:2.000

**Punts esmentats durant la trobada
del barri del CENTRE**

Data: Desembre 2024

Projecte SOM DE BARRI
Sant Andreu de Llavaneres



Ajuntament de Sant
Andreu de Llavaneres



Territori i Responsabilitat Social

**Mapa dels punts
esmentats durant les
trobades**

Recull de fotos

