

Procés participatiu “Som de Barri”

Acta de la reunió de Centre

Data: 9 d'abril de 2026, de 18 a 20 h

Lloc: Oficina d'Atenció Ciutadana (OAC) de l'Ajuntament

Assistents: 7 persones (4 dones i 3 homes)

Relatoria: Espai TReS · Territori i Responsabilitat Social

Membres de l'equip de govern

- **Àlex Neira Marí** – Alcalde
- **Carlos Sánchez Nicolau** - 1r Tinent d'alcalde. Portaveu titular. Regidor d'Urbanisme, Habitatge i Protocol.
- **Àngels Solà Jiménez** - 3a Tinent d'alcalde. Regidora de Benestar Animal, Medi Ambient, Salut Pública, Solidaritat i Cooperació.
- **Carles Canals Sánchez** - Regidor d'Esports, Joventut, Relacions amb les entitats i Foment i Promoció d'activitats (subvencions).
- **Josep Ruiz i Royo** - 5è Tinent d'alcalde. Portaveu titular. Regidor de Servei Municipal d'Aigües, Sostenibilitat, Parcs i Jardins i Obra Pública.

Balanç general de la trobada

La trobada va desenvolupar-se amb total normalitat, i els assistents van presentar una actitud constructiva a l'hora de discutir inquietuds i problemes amb cordialitat i proximitat. La trobada va començar a les 18 h i va acabar a les 20 h, i no es va produir cap incidència remarcable.

Qüestions genèriques

Protecció i manteniment de l'arbrat, de parcs i jardins municipals i resta que no són parcs.

El regidor de parcs i jardins (Josep Ruiz) ho revisarà, especialment el de Can Rivière.

Molèsties pel pas de la màquina escombradora

Es recullen queixes pel soroll derivat del pas de la màquina de neteja viària en horari de matinada, aproximadament a les 7 h del matí. L'Ajuntament informa que revisarà els horaris del servei per valorar possibles ajustos.

Aparcament gratuït per a residents al centre

Es planteja la demanda de facilitar l'aparcament gratuït per a residents al centre de Llavanes. L'Ajuntament informa que recentment s'ha elaborat un estudi d'aparcament i que es preveu implementar progressivament mesures com la creació de zones verdes d'estacionament destinades a residents.

Incidències en el servei de recollida de residus porta a porta

Es detecten punts conflictius en la recollida porta a porta a Llavaneres. L'Ajuntament informa que s'està duent a terme una campanya d'inspecció setmanal de bosses, amb accions de control i, si escau, sancionadores per als incompliments (com dipositar residus fora d'horari).

Revisió de descompte de la deixalleria.

Es recull una reclamació relacionada amb l'aplicació del descompte de la deixalleria a un particular. S'informa que la regidoria de Medi Ambient (Àngels Solà) revisarà l'expedient corresponent.

Punts clau del barri

Ajust de l'espai de bujols i aparcament al c Sant Joan, 16

Es posa de manifest la problemàtica derivada de la delimitació de l'espai destinat als bujols del servei porta a porta davant la comunitat del c. Sant Joan 16, que inicialment ocupava una extensió equivalent a aproximadament una plaça i mitja d'aparcament.

Com que era un espai insuficient per a dos vehicles, l'espai dels bujols es va reduir amb el vistiplau del servei de recollida per tal d'ampliar l'aparcament, però aquest canvi ha comportat que, en algunes ocasions (especialment en dies de recollida doble, com els dijous, en què es dipositen dos cubells per habitatge), l'espai per als bujols queda insuficient. Des de l'Ajuntament s'indica que es farà seguiment del funcionament d'aquesta solució i, si escau, es valoraran nous ajustos.



Zona de bujols porta a porta
Carrer Sant Joan, 16.
Font: Google Street View.

Activitat no autoritzada a l'antiga hípica

Es detecta la realització d'activitats i trobades socials sense autorització a l'espai de l'antiga hípica. Des de l'Ajuntament s'informa que s'ha requerit a les persones implicades que cessin l'activitat i abandonin l'espai. Actualment, ja no es registra activitat en aquest emplaçament.

Aparcaments en diagonal invertida al pg. de la Mare de Déu de Montserrat 9-15.

Es detecten dubtes per part del veïnat en relació amb la configuració dels estacionaments en diagonal invertida en aquest tram, així com la percepció que poden afectar l'espai de la vorera. L'Ajuntament explica els motius tècnics d'aquest tipus d'estacionament, destacant-ne els avantatges en termes de seguretat viària,

especialment pel que fa a la visibilitat en les maniobres de sortida.



Aparcaments en diagonal al
Pg. de la Mare de Déu de
Montserrat.

Font: Google Street View.

Reposició de senyal de gual al camí de Can Cabot de Munt

Es detecta la caiguda d'un senyal de gual a causa del descalçament del seu suport, en una zona de fort pendent. L'Ajuntament informa que es farà la seva reposició mitjançant la instal·lació d'un nou senyal.




Senyal de gual que cal
reposar.

Font: Google Street View.

Reparació de baranes i tanques de fusta malmeses a Can Cabot de Munt

Es constata el mal estat de diverses baranes i tanques de fusta, amb elements trencats que han provocat algunes caigudes. Aquestes afectacions es produeixen per maniobres de vehicles, especialment en punts on es fan giris o canvis de sentit. Es revisaran els trams afectats, especialment a partir del número 20. Les noves baranes ja estan encarregades i es preveu la seva reposició.



Baranes i tanques de fusta.

Font: Google Street View.

Forat a la calçada al costat d'un reductor de velocitat al camí de Can Cabot de Munt

Es detecta un forat a la calçada, omès durant una actuació d'asfaltatge anterior. L'Ajuntament revisarà la incidència per determinar la intervenció necessària.

Heures no arrelades al talús del camí de Can Cabot de Munt

Després d'una actuació de neteja del talús que hi ha damunt del camí de Can Cabot de Munt i una plantació d'heures (*Hedera helix*), aquestes no han prosperat i s'han assecat. L'ajuntament explica que s'estudiarà la possibilitat de replantar-les, en una època de l'any més propícia. En sessions anteriors, també s'ha valorat la instal·lació d'una malla tèxtil per contenir la sorra procedent del talús.

Arbrat amb necessitat de poda sobre el camí de Can Cabot de Munt

Es detecta la presència d'alguns arbres que sobresurten a la via, a l'entorn del punt on s'ha produït la caiguda del senyal. S'informa que es revisarà la situació. Tanmateix, es recorda que, en tractar-se d'una zona boscosa natural, només es duen a terme podes en cas que existeixi un risc per a la circulació o per a la seguretat de les persones.



Talús i zona boscosa sobre el camí Can Cabot de Munt.
Font: Google Street View.

Calendari de les obres de clavegueram al passeig de les Moreres

S'informa que el calendari previst per a les obres de clavegueram presenta un lleuger endarreriment, atesa la coexistència de tres actuacions relacionades:

1. **Carrer Monges:** obra actualment en execució, amb un retard acumulat aproximat de 3 a 4 setmanes.
2. **Passeig d'en Llull:** la licitació ha quedat deserta i s'està estudiant una modificació del projecte, atesa la complexitat tècnica de l'actuació, que fins ara preveia una rasa de gran profunditat (fins a 6 metres). Es valora la possibilitat d'executar l'obra amb alternatives que evitin la rasa oberta, per tal que la licitació tingui més èxit.
3. **Passeig de les Moreres:** l'execució d'aquesta actuació queda condicionada a la finalització prèvia de les anteriors, principalment per motius econòmics. Per tant, caldrà esperar a que s'acabi l'actuació del c. Monges i es liciti les obres a pg d'en Llull.

D'altra banda, s'informa que s'han dut a terme tasques de neteja dels embornals dels carrers que desemboquen al passeig de les Moreres, ja que l'acumulació de brutícia en dificultava el drenatge i provocava que arribés una acumulació d'aigua més important al pg de les Moreres.



Passeig de les Moreres.
Font: Google Street View.

Estat del radar pedagògic de velocitat a l'av. Catalunya

Aquest radar estava abans direcció Sant Vicenç de Montalt, i ara s'ha posat en sentit Mataró, tram on es detecta una velocitat més elevada, fins i tot, que la de direcció Sant Vicenç. Es consulta sobre si aquest radar està operatiu, ja que el monitor LED està apagat. L'Ajuntament explica que el radar està encès i fa la recollida de dades, però no marca la velocitat a la vista. Això és així, per tal de captar l'actitud dels conductors sense radar, per més endavant posar en marxa la pantalla LED, i així comprovar la diferència de velocitats i mesurar la reacció de les persones amb la presència del radar.



Radar pedagògic a av.
Catalunya amb pg. de les
Moreres, direcció Sant Vicenç
de Montalt. Ara s'ha posat
sentit Mataró.

Font: Google Street View.

Presència d'un cable elèctric que va baix a Av Catalunya amb c. Sant Joan

Es contactarà amb Endesa per a que tensi el cable o el reubiqui per a que no vagi tan baixa alçada, i reduir així el risc d'impacte amb algun vehicle alt, així com l'impacte estètic.



Cablejat elèctric que baixa a Av. Catalunya amb Carrer Sant Joan.

Font: Google Street View.

Amplada de la calçada i estacionament al passeig Joaquim Matas, 51

Es detecta una percepció d'estretor per a la circulació en aquest tram, per la presència d'un cordó d'estacionament per a motos i turismes. L'Ajuntament explica que l'elevació del muret situat a la dreta per protegir les alzines accentua la sensació de reducció de l'espai disponible a la calçada, ja que els vehicles tendeixen a circular una mica més a l'esquerra.

Davant d'aquesta situació, s'ha valorat la possibilitat de suprimir el cordó d'estacionament, que actualment representa aproximadament vuit places d'aparcament, amb l'objectiu de millorar l'amplada útil de la via i afavorir la seguretat de la circulació.



Zona d'estacionament pg. Joaquim Matas (situació prèvia, amb el muret baix).

Font: Google Street View.

Arbrat amb necessitat d'actuació al carrer de l'Església Antiga

Es detecta un exemplar de mimosa que requereix actuació de manteniment al c. de l'Església Antiga. L'Ajuntament informa que la incidència queda registrada per part de la regidoria de Parcs i Jardins (regidor Josep Ruiz) per a la seva revisió.

Brutícia al camí de l'Església Antiga, 36

Es posa de manifest la presència de brutícia en aquest punt, i per tal de resoldre-ho, l'Ajuntament proposa instal·lar una paperera com a mesura de prova per valorar-ne

l'efectivitat en la millora de la neteja de l'espai.



Punt amb acumulació de brutícia al Camí de l'Església Antiga, 36.
Font: Google Street View.

Manca de tanca de protecció al camí de l'Església Antiga

Es troba a faltar una tanca de protecció entre la zona boscosa i una comunitat en aquest àmbit, en un tram que correspon a sòl de titularitat municipal. Anteriorment existia una tanca de malla que delimitava la finca i contribuïa a la seguretat dels vianants, especialment per la presència d'un talús amb un fort desnivell, que presentava risc de caigudes. Per això, es proposa valorar la seva reposició per millorar la seguretat en aquest punt.

Control d'accés i pacificació al carrer Doctor

Es planteja la possibilitat d'instal·lar càmeres al carrer Doctor, on recentment s'han col·locat jardineres amb l'objectiu de limitar el trànsit, pacificar l'espai i prioritzar-ne l'ús per part del veïnat. S'informa que s'ha dut a terme una campanya informativa, especialment en horaris d'entrada i sortida de l'escola, per comunicar la restricció de circulació. No obstant, les càmeres no tenen funció sancionadora, ja que si fos el cas, s'hauria comunicat adequadament al veïnat i també s'indicaria a l'entrada del carrer. L'Ajuntament també indica que no té previst fer un ús sancionador d'aquestes càmeres.

Jardineres oxidades al carrer Doctor

Es detecta la presència d'òxid en les jardineres instal·lades recentment al carrer Doctor. L'Ajuntament informa que es tracta d'elements d'acer tipus "Corten" (acer patinable, l'oxidació del qual el protegeix de la corrosió atmosfèrica, sense perdre pràcticament les seves característiques mecàniques), que presenten aquest acabat de manera natural. Tot i així, es revisarà el seu estat per si hi ha algun defecte d'instal·lació.



Càmeres de trànsit al Carrer Doctor.
Font: Google Street View.

Miccions incíviques al carrer Munt (2)

Es recullen queixes per miccions a la via pública en aquest carrer. S'informa que la identificació de les persones infractores és complexa, però que, en cas de detectar-se, es pot procedir a la denúncia.

Es recorda que les denúncies efectuades per agents tenen presumpció de veracitat, mentre que, en el cas de particulars, cal aportar proves (com ara imatges) per tal que puguin prosperar.

Cablejat de telefonia en façana protegida al carrer Munt

Es detecta la presència de cablejat de telefonia instal·lat a la façana d'un immoble catalogat. L'Ajuntament informa que es tracta d'una actuació competència de la companyia subministradora i que la seva modificació és complexa en edificacions existents, tot i que es pot abordar en el marc de futurs projectes de reforma. La reclamació s'hauria de canalitzar a través de l'administració de finques de la propietat afectada, atès que es tracta d'una finca privada.

Sistema d'accés de vehicles autoritzats al carrer Munt

L'Ajuntament informa que s'està treballant en la implantació d'un sistema de control d'accés al carrer Munt (carrer de vianants) mitjançant càmera amb lector de matrícules, que permeti el funcionament automàtic de la picona. Aquest sistema ha de facilitar la gestió de l'accés de vehicles autoritzats, incloent-hi operatives de càrrega i descàrrega. Es preveu revisar-ne el funcionament un cop implementat.



Carrer del Munt.
Font: Google Street View.

Molèsties acústiques en activitats nocturnes i concerts a Ca l'Alfaro

Es recullen queixes per excés de soroll durant activitats nocturnes amb DJ, especialment en el marc de la Nit Jove i altres esdeveniments d'estiu. S'informa que recentment s'ha modificat el tipus d'escenari, incorporant una estructura de cúpula diferent a la que s'ha fet servir fins ara, i es valorarà si aquest canvi contribueix a millorar el comportament acústic i reduir les molèsties al veïnat.



Activitats nocturnes a Ca l'Alfaro.

Font: Ajuntament de Sant Andreu de Llavanes.

Control de les actuacions en finques privades i arbrat a Can Caralt

Es plantegen dubtes sobre el control de les actuacions en espais privats, especialment en relació amb l'arbrat i les noves construccions de xalets dins parcel·les. La consulta es fa arran d'una finca a Can Caralt on s'han talat dos arbres de grans dimensions. S'acorda que la regidoria d'Urbanisme comprovarà si aquesta actuació s'ajusta a la llicència d'obra corresponent.

Manteniment del paisatge i espais naturals, especialment a la riera de Llavanes

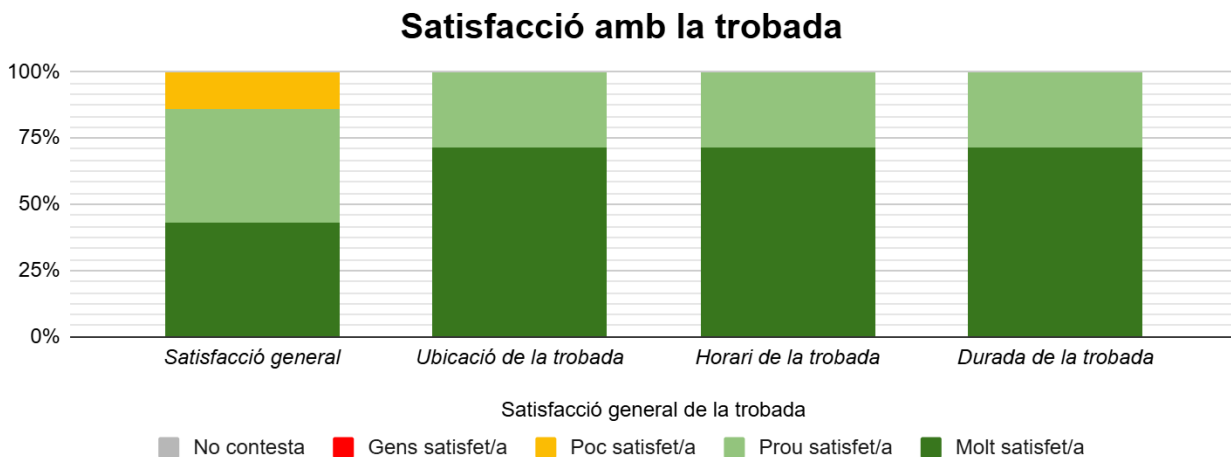
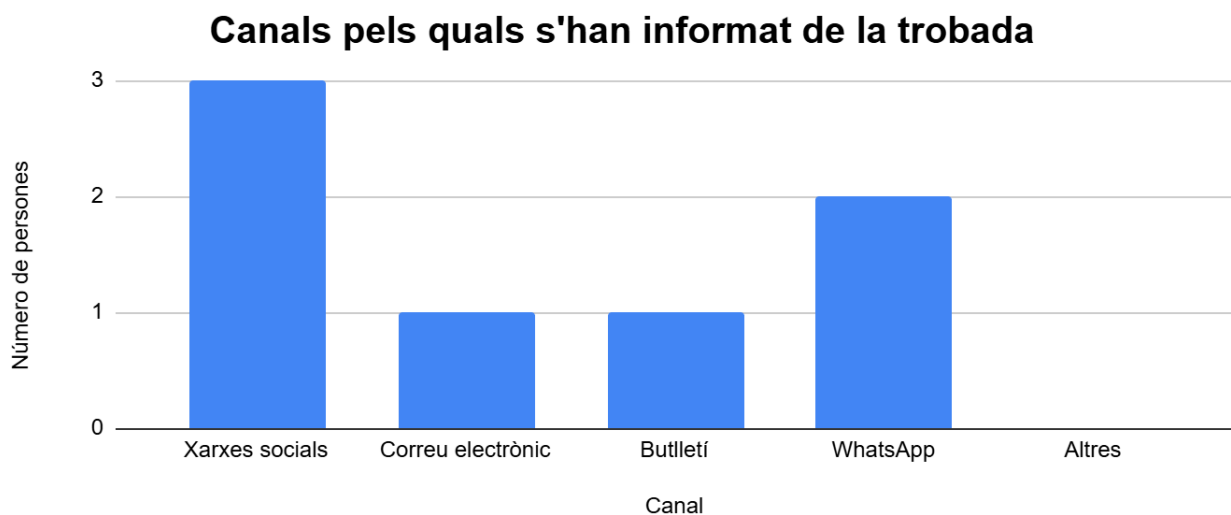
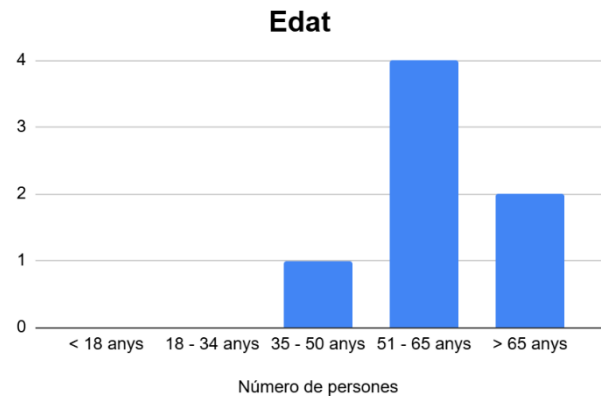
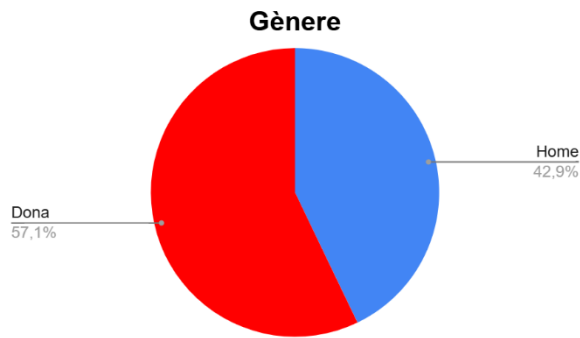
Es trasllada la preocupació per possibles situacions de degradació del paisatge, incloent-hi l'estat de masies antigues, arbrat, tanques vegetals i la presència de brutícia a la riera de Llavanes. S'informa que la regidoria de Parcs i Jardins (regidor Josep Ruiz) revisarà aquests aspectes per valorar possibles actuacions de millora.

Fuita d'aigua al carrer Cardenal Vives, 36

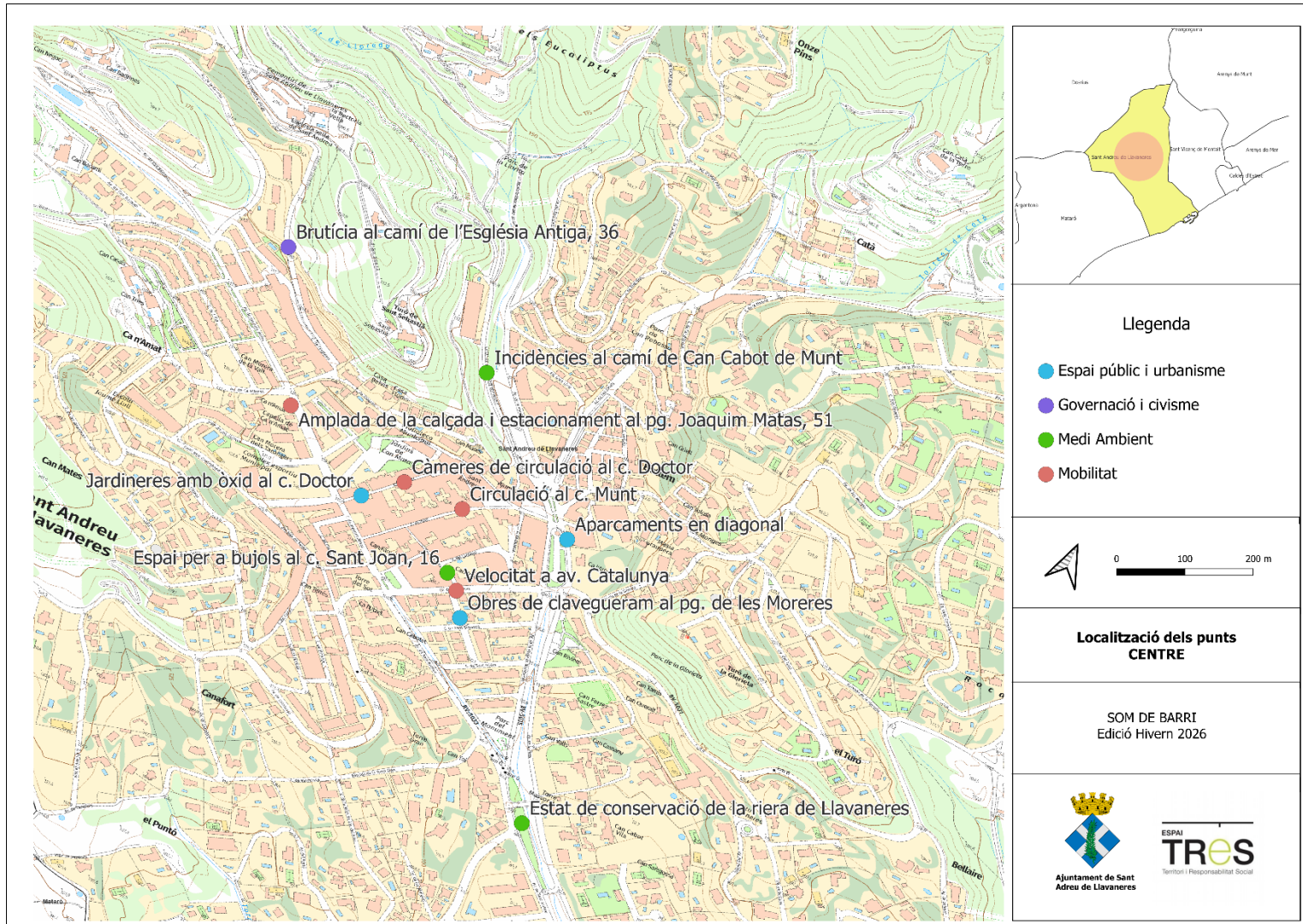
Es detecta una possible fuita d'aigua al comptador de la finca del c. Cardenal Vives 36. S'acorda que la regidoria d'Aigües (Josep Ruiz) revisarà la incidència per determinar-ne l'origen i les actuacions necessàries.

Valoració de les trobades per part de les persones assistents

En finalitzar les trobades, es va distribuir un full de valoració. S'hi demanava també el canal pel qual s'havien assabentat de la trobada, i també dades sobre el gènere i l'edat. A continuació es presenten els resultats obtinguts al barri del Centre, on es van recollir **4 formularis**. Destaca la satisfacció general amb les trobades, amb una majoria de persones que manifesten estar "molt satisfetes".



Mapa dels punts esmentats durant les trobades



Fotos de la sessió



